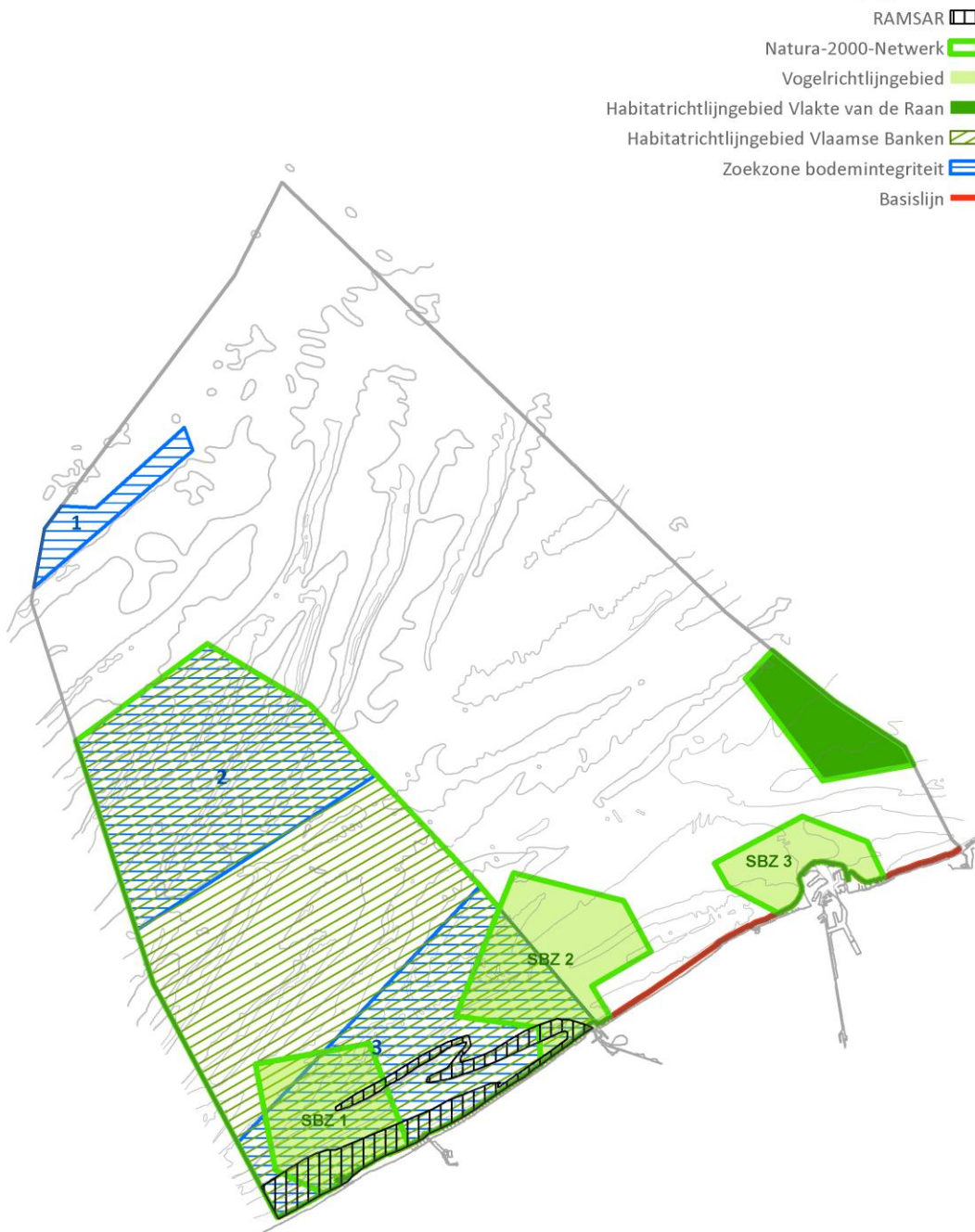


Bijlage 4: Kaarten

Kaart 1

Goede milieutoestand en natuurbeschermingsgebieden



MARIEN RUIMTELIJK PLAN

VISIE



Kaart 2

Energie, kabels en pijpleidingen

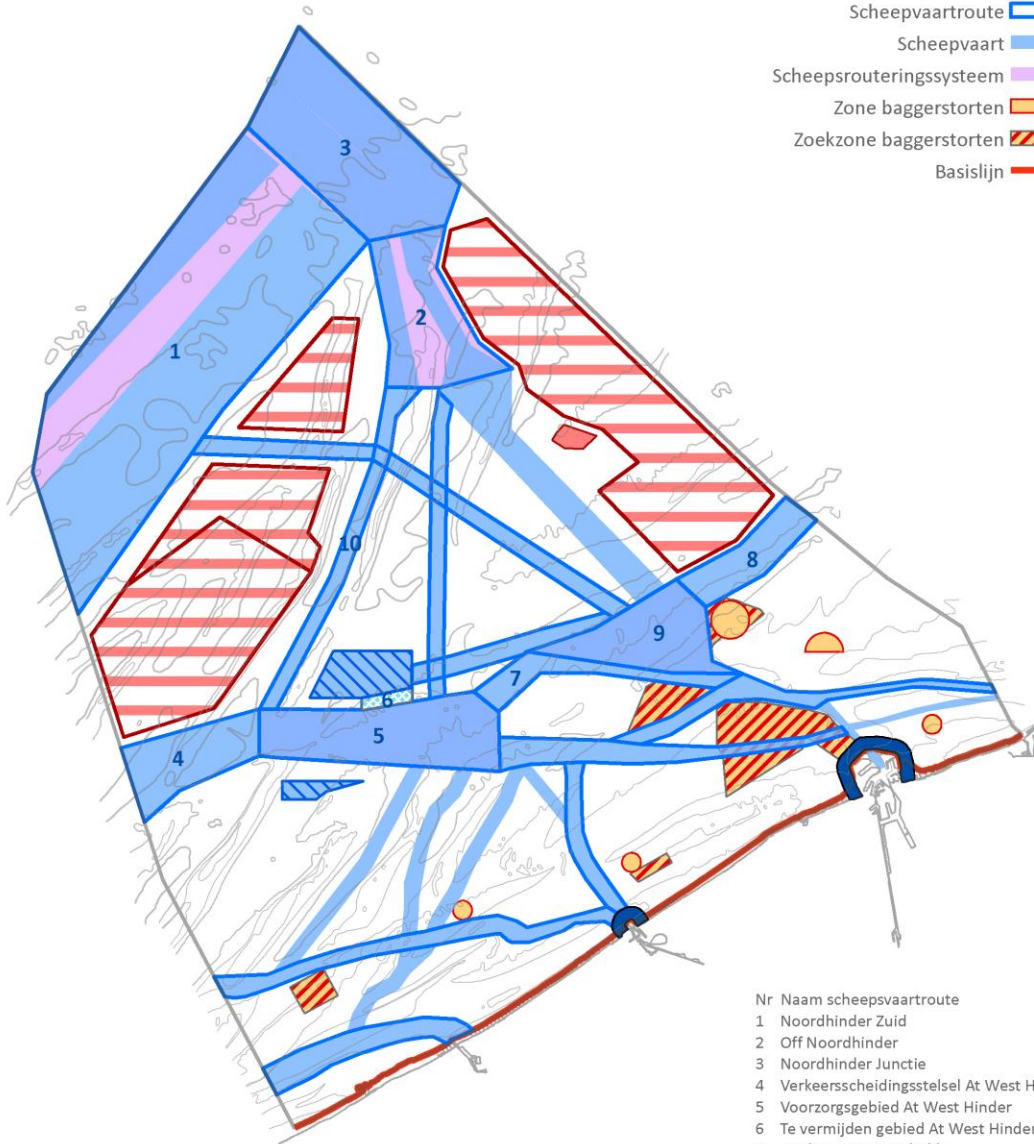
- Zone kabels en pijpleidingen - - - - -
- Zone installatie transmissie van elektriciteit ▨
- Zone hernieuwbare energie ▨
- Basislijn ———



Kaart 3

Scheepvaart, havenontwikkeling en baggerstorten

- Ankergebied 
- Te vermijden gebied 
- Zone installatie transmissie van elektriciteit 
- Zone hernieuwbare energie 
- Uitbreidingszone haven 
- Scheepvaartroute 
- Scheepvaart 
- Scheepsrouteringsysteem 
- Zone baggerstorten 
- Zoekzone baggerstorten 
- Basislijn 



- Nr Naam scheepsvaartroute
- 1 Noordhinder Zuid
 - 2 Off Noordhinder
 - 3 Noordhinder Junctie
 - 4 Verkeersscheidingsstelsel At West Hinder
 - 5 Voorzorgsgebied At West Hinder
 - 6 Te vermijden gebied At West Hinder
 - 7 Aanloop Westerschelde
 - 8 Westpit
 - 9 At Gootebank
 - 10 In de nabijheid van Thornton Blighbank

MARIËN RUIMTELIJK PLAN

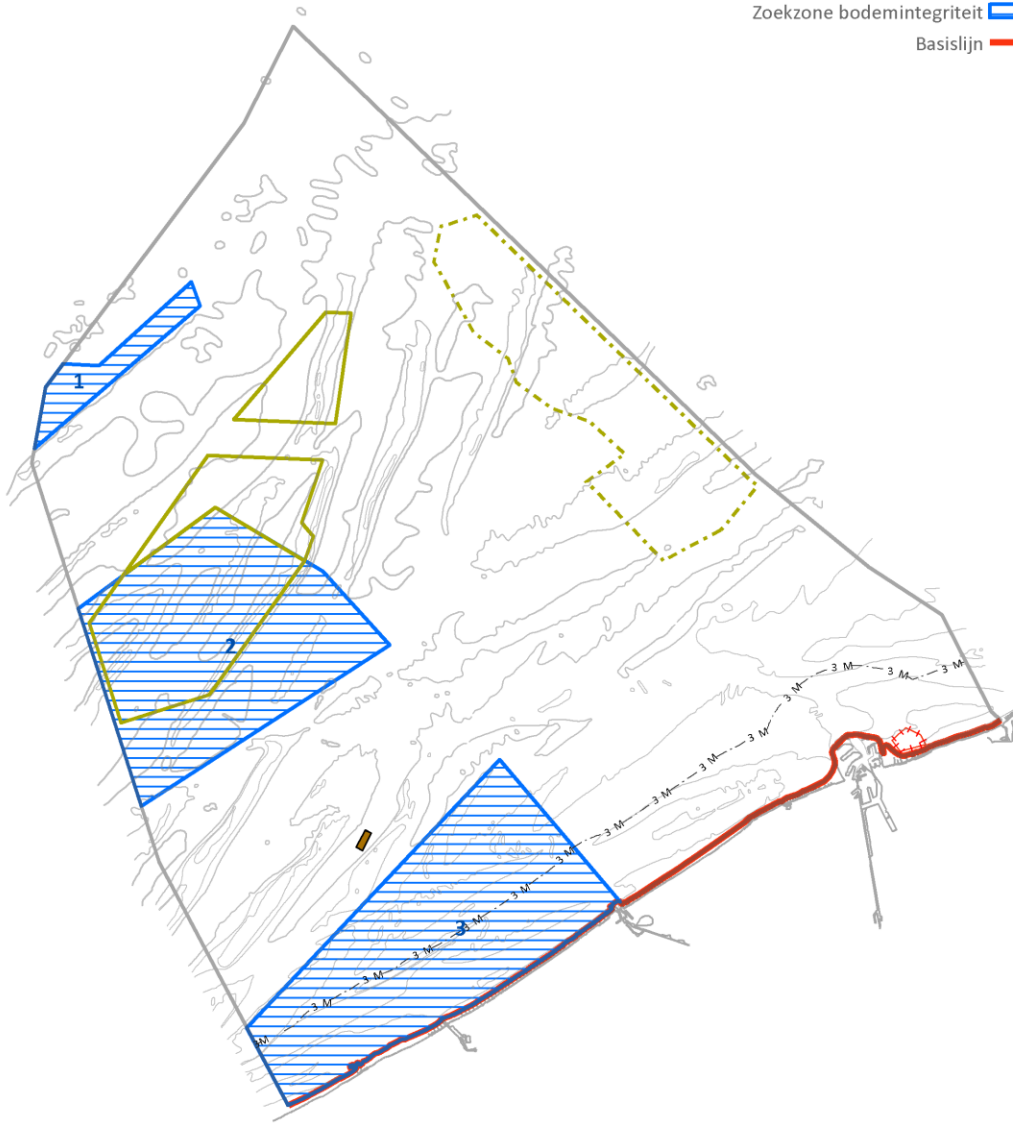
VISIE



Kaart 4

Zeevisserij en aquacultuur

- Lijn 3-zeemijl -3 M
- Munitiestortplaats Paardenmarkt +++
- Zone aquacultuur - - -
- Zone aquacultuur en passieve visserij =
- Kalibratiegebied akoestische instrumenten ■
- Zoekzone bodemintegriteit ▨
- Basislijn —



MARIEN RUIMTELIJK PLAN

VISIE



Kaart 5

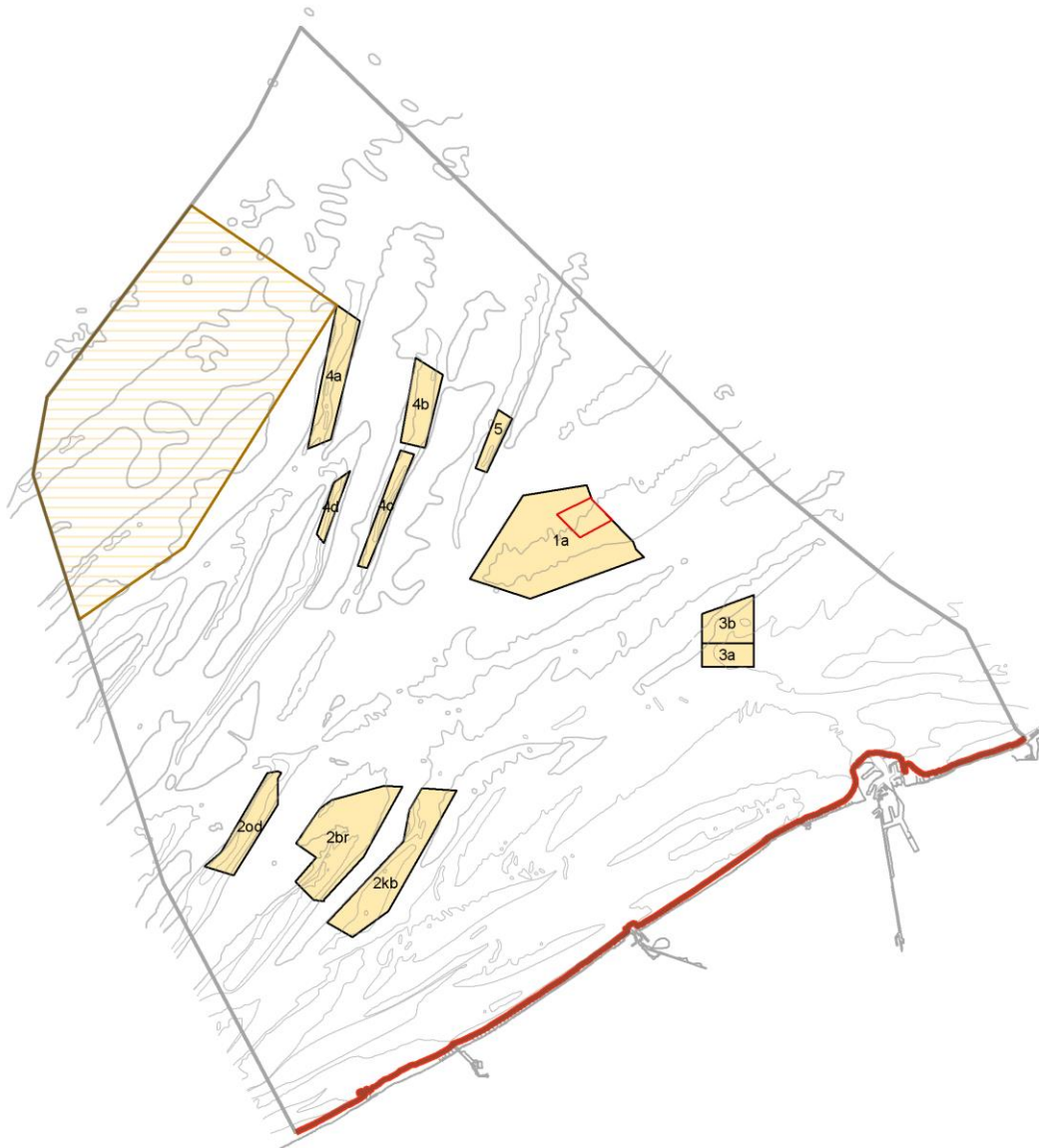
Zand- en grindontginning

Monitoringgebied 

Zoekzone zandwinning 

Controle- of exploitatiezone 

Basislijn 











MARIEN RUIMTELIJK PLAN

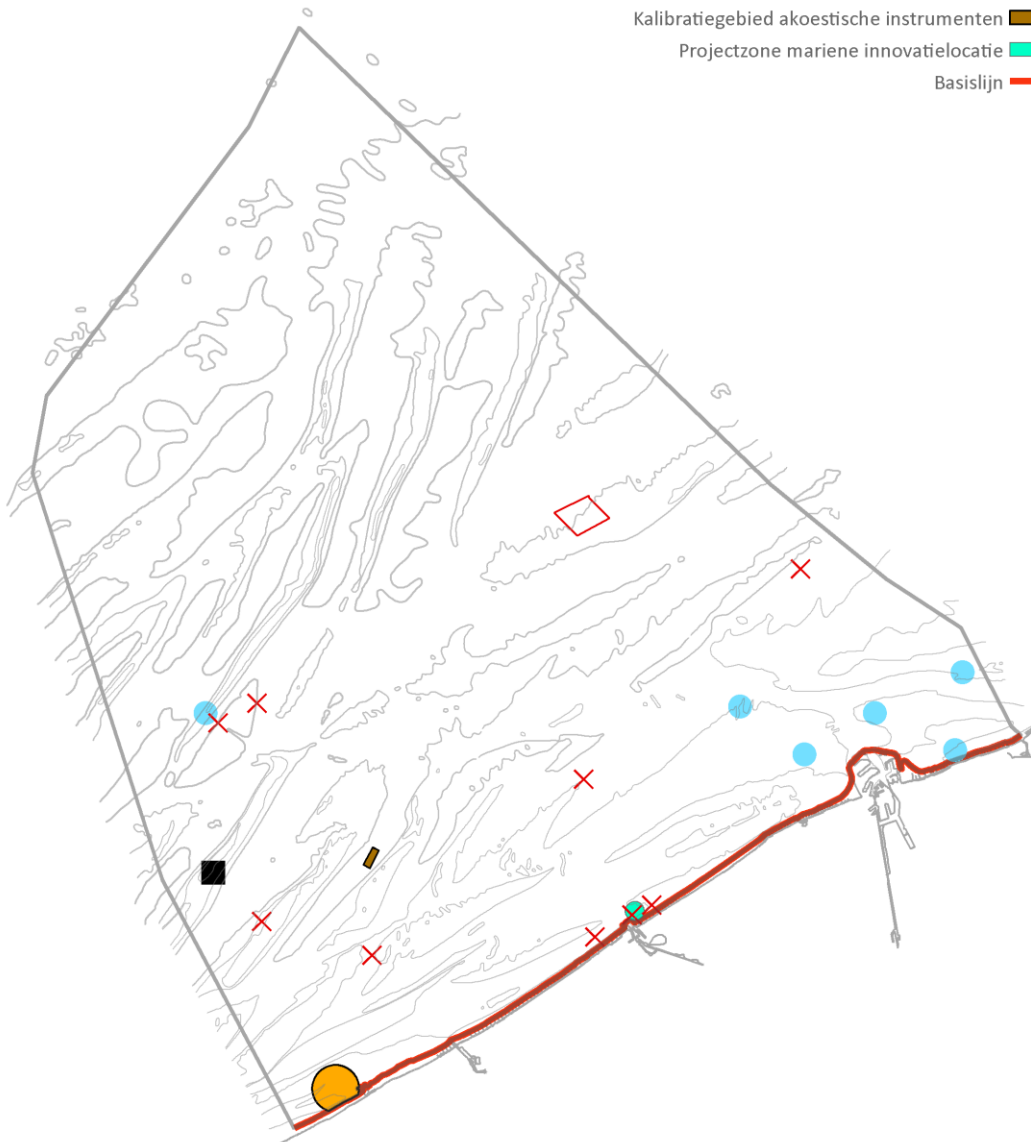
VISIE



Kaart 6

Zeegeving, meetpalen, wetenschappelijk onderzoek en cultureel erfgoed

- Monitoringgebied 
- Erkend scheepswrak, met ruimtelijke beschermingsmaatregelen 
- Meetpaal 
- Radartoren 
- Testzone zeegeving 
- Kalibratiegebied akoestische instrumenten 
- Projectzone mariene innovatielocatie 
- Basislijn 



MARIEN RUIMTELIJK PLAN

VISIE



Kaart 7

Militair gebruik

Munitiestortplaats Paardenmarkt +++

Zone voor militaire activiteiten

Basislijn




MARIEN RUIMTELIJK PLAN

VISIE



Kaart 8

Commerciële en industriële activiteiten

Zone commerciële en industriële activiteiten 
Basislijn 

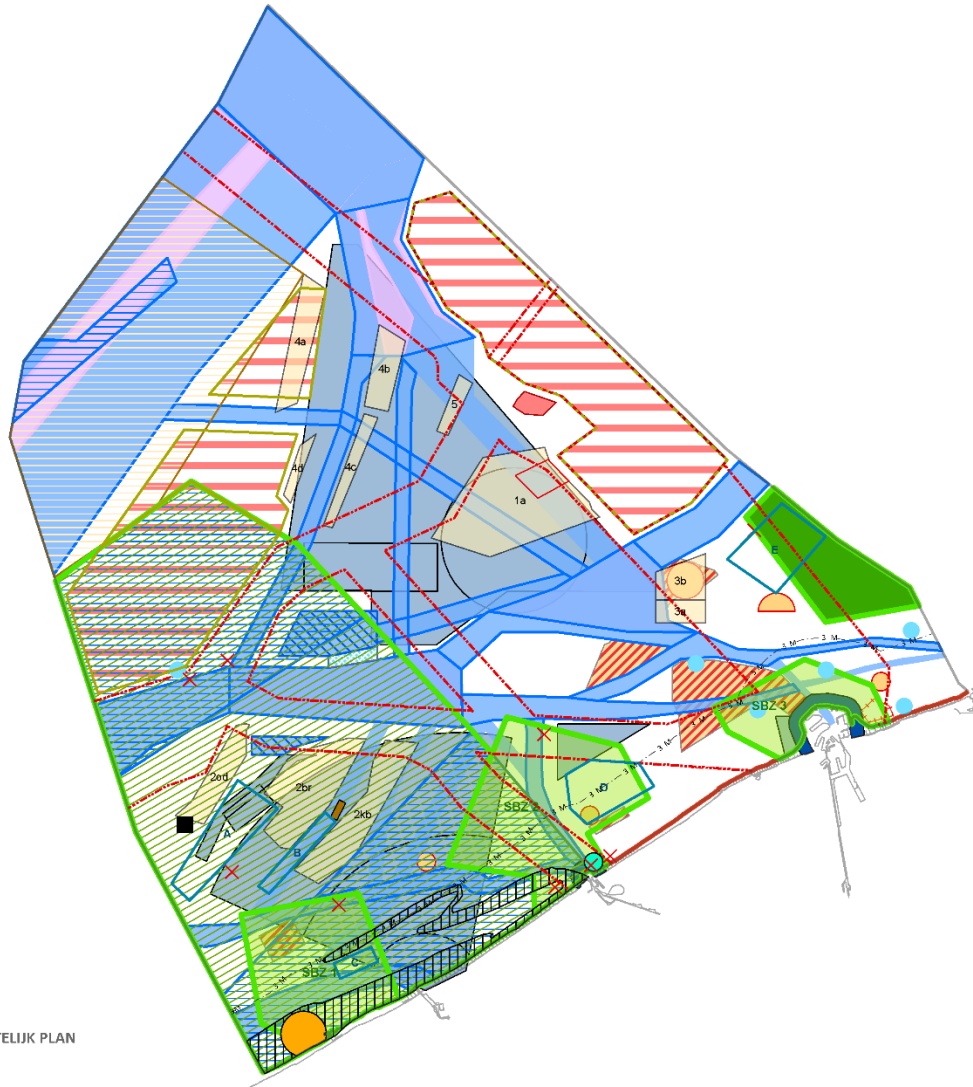


MARIEN RUIMTELIJK PLAN

VISIE



Geïntegreerde kaart



MARIEN RUIMTELIJK PLAN
VISIE

Geïntegreerde visiekaart

- Lijn 3-zeemijl - 3 M
- Zone commerciële en industriële activiteiten
- Zone aquacultuur
- Zone aquacultuur en passieve visserij
- Erkend scheepswrak, met ruimtelijke beschermingsmaatregelen
- Meetpaal
- Radartoren
- Testzone zeevering
- Kalibratiegebied akoestische instrumenten
- Projectzone mariene innovatielocatie
- Zone kabels en pijpleidingen
- RAMSAR
- Natura-2000-Netwerk
- Vogelrichtlijngebied
- Habitatrichtlijngebied Vlakte van de Raan
- Habitatrichtlijngebied Vlaamse Banken
- Zoekzone bodemintegriteit
- Monitoringgebied
- Zoekzone zandwinning
- Controle- of exploitatiezone
- Ankergebied
- Te vermijden gebied
- Zone installatie transmissie van elektriciteit
- Zone hernieuwbare energie
- Uitbreidingszone haven
- Scheepvaartroutes
- Scheepvaart
- Scheepsrouteringsysteem
- Zone baggerstorten
- Zoekzone baggerstorten
- Munitiestortplaats Paardenmarkt
- Zone voor militaire activiteiten
- Basislijn